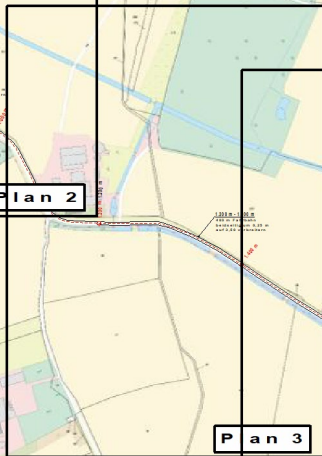




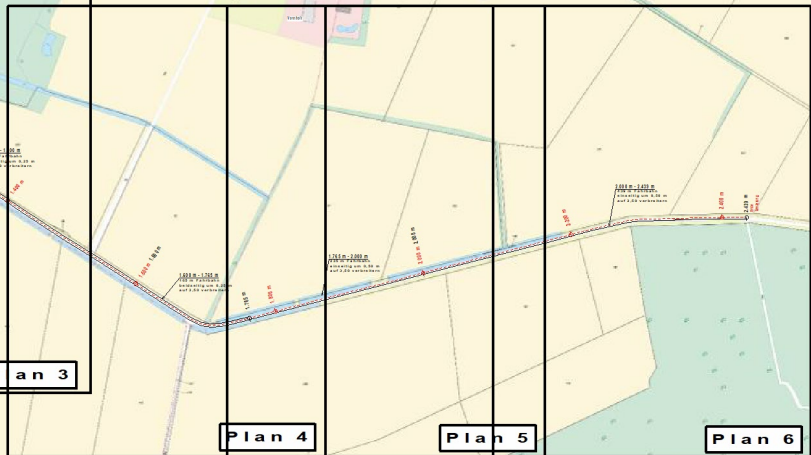
Plan 1



Plan 2



Plan 3



Plan 4

Plan 5

Plan 6

Übersicht



Gemeinde Everswinkel

Am Magnusplatz 30, 48351 Everswinkel

Bauvorhaben: Sanierung des Wirtschaftsweges "Schuter"
Lt. Förderrichtlinie

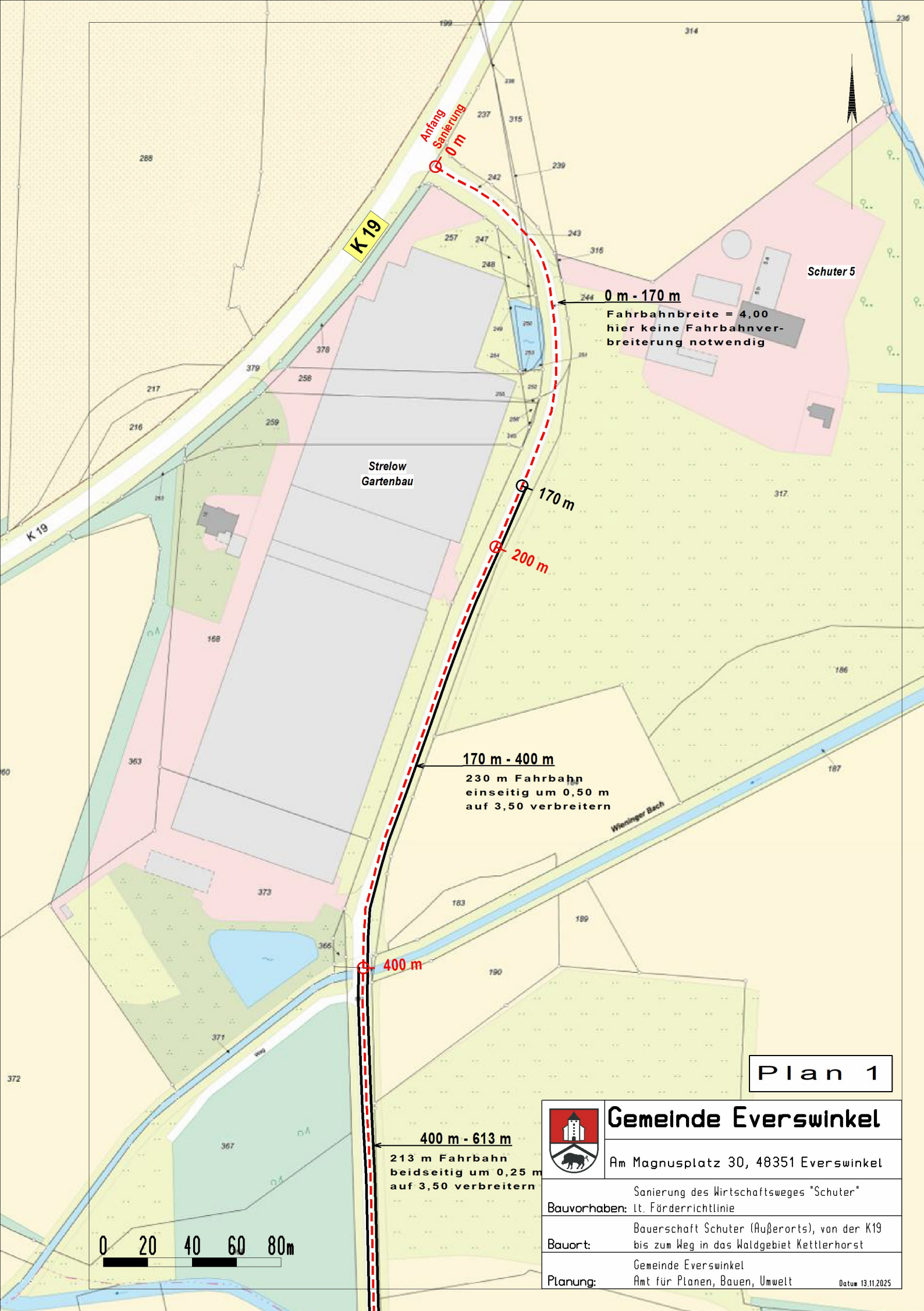
Bauort: Bauerschaft Schuter (Außerorts), von der K19
bis zum Weg in das Waldgebiet Kettlerhorst

Planung: Gemeinde Everswinkel
Amt für Planen, Bauen, Umwelt


Datum 13.11.2025

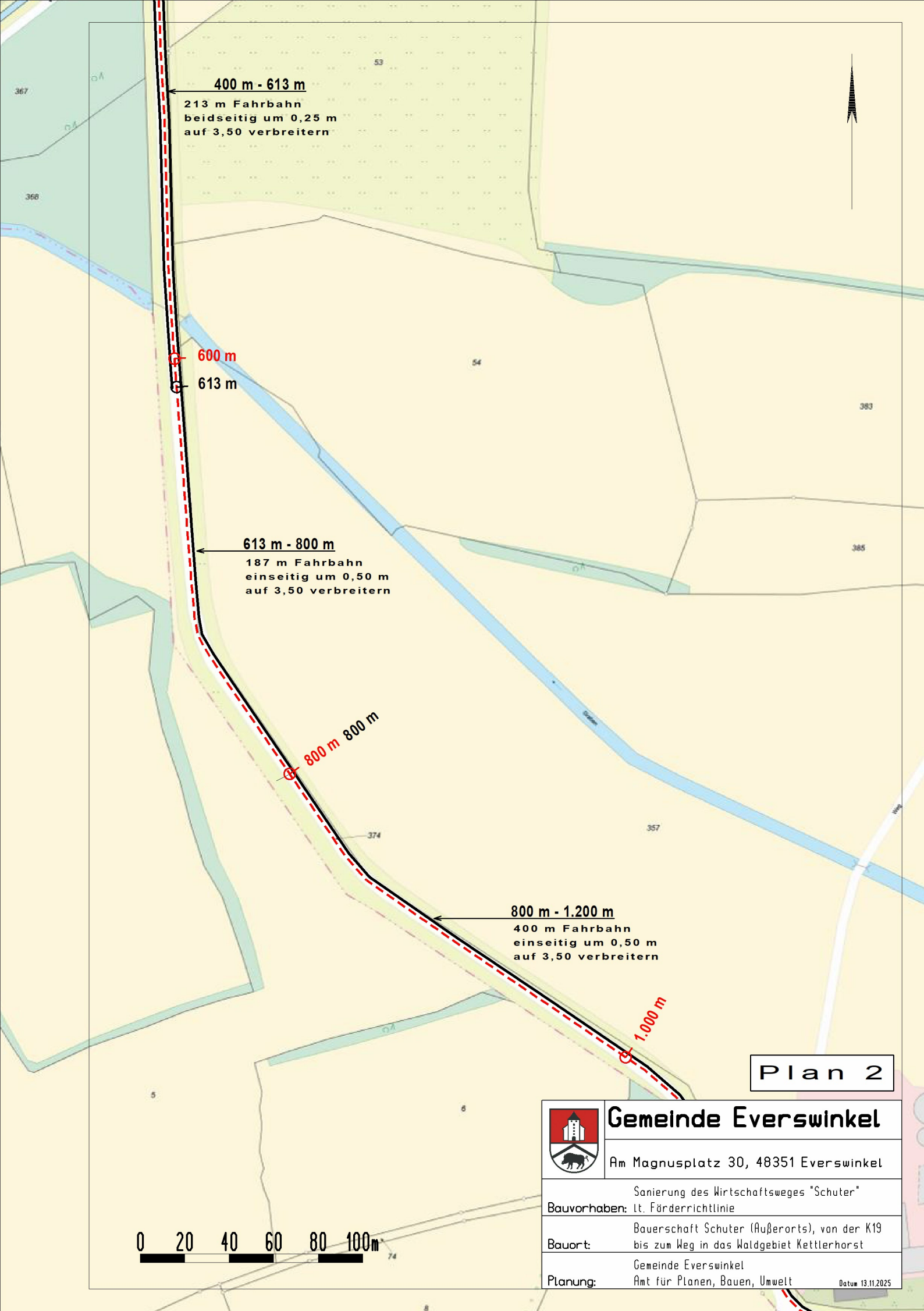
336 m





Plan 1

	Gemeinde Everswinkel
	Am Magnusplatz 30, 48351 Everswinkel
	Bauvorhaben: Sanierung des Wirtschaftsweges "Schuter" Lt. Förderrichtlinie
	Bauort: Bauerschaft Schuter (Außerorts), von der K19 bis zum Weg in das Waldgebiet Kettlerhorst
Planung:	Gemeinde Everswinkel Amt für Planen, Bauen, Umwelt
	Datum 13.11.2025



400 m - 613 m

213 m Fahrbahn
beidseitig um 0,25 m
auf 3,50 verbreitern

600 m

613 m

613 m - 800 m

187 m Fahrbahn
einseitig um 0,50 m
auf 3,50 verbreitern

800 m 800 m

800 m - 1.200 m

400 m Fahrbahn
einseitig um 0,50 m
auf 3,50 verbreitern

1.000 m

Plan 2



Gemeinde Everswinkel

Am Magnusplatz 30, 48351 Everswinkel

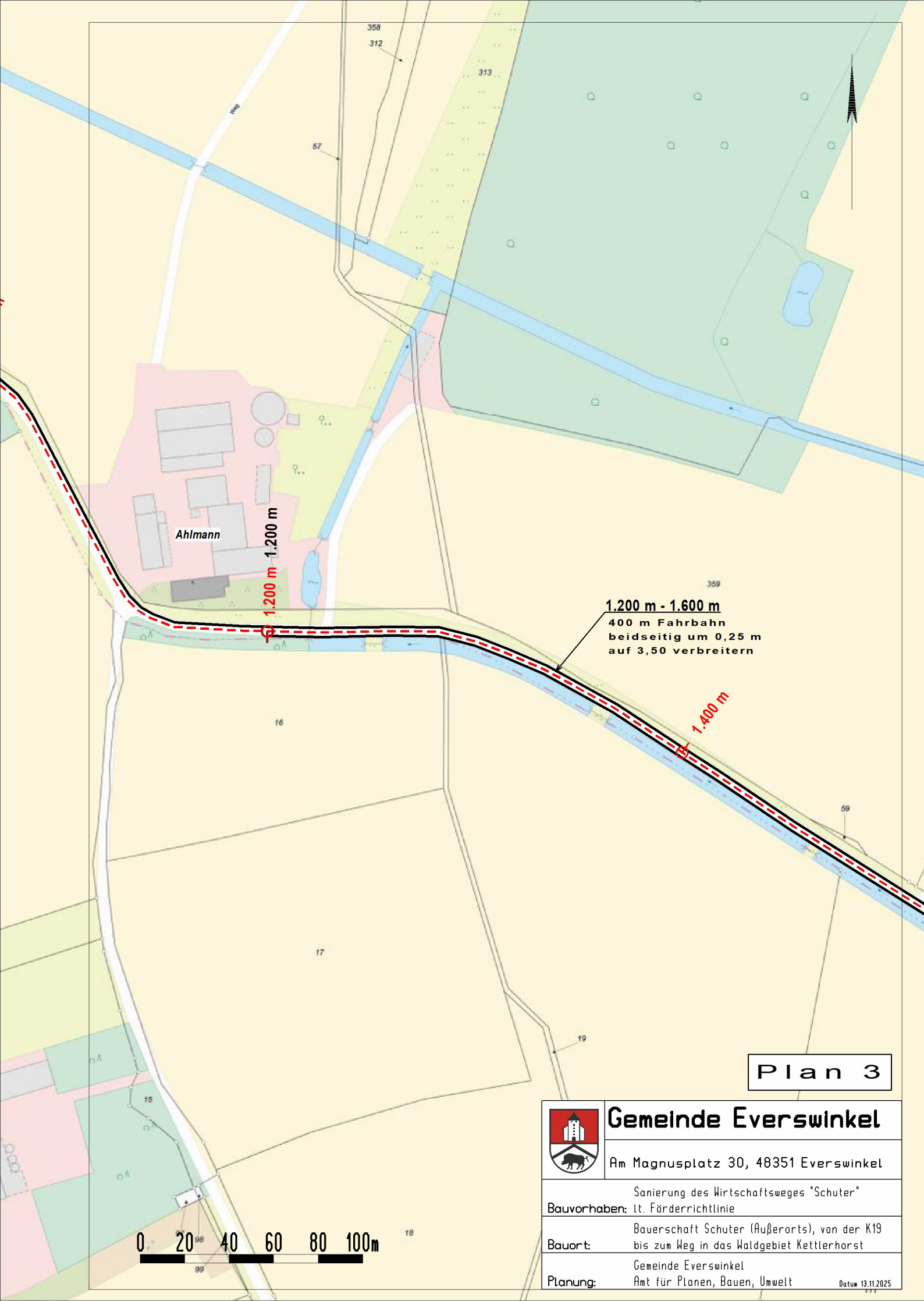
Bauvorhaben: Sanierung des Wirtschaftsweges "Schuter"
lt. Förderrichtlinie

Bauort: Bauerschaft Schuter (Außerorts), von der K19
bis zum Weg in das Waldgebiet Kettlerhorst

Planung: Gemeinde Everswinkel
Amt für Planen, Bauen, Umwelt

Datum 13.11.2025

0 20 40 60 80 100m



Plan 3



Gemeinde Everswinkel

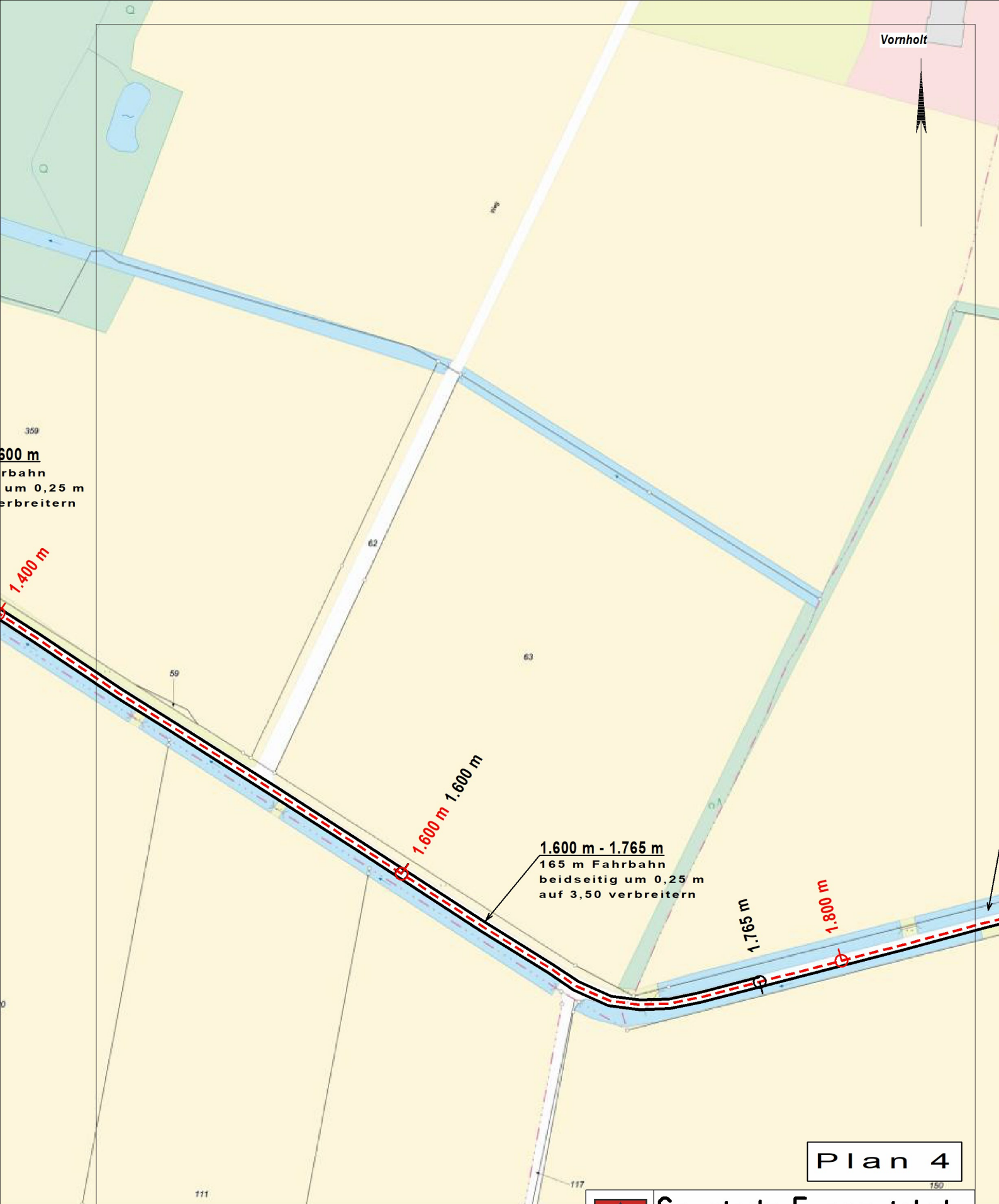
Am Magnusplatz 30, 48351 Everswinkel

Bauvorhaben: Sanierung des Wirtschaftsweges "Schuter"
lt. Förderrichtlinie

Bauort: Bauerschaft Schuter (Außerorts), von der K19
bis zum Weg in das Waldgebiet Kettlerhorst

Planung: Gemeinde Everswinkel
Amt für Planen, Bauen, Umwelt

Datum 13.11.2025



0 20 40 60 80 100m



Gemeinde Everswinkel

Am Magnusplatz 30, 48351 Everswinkel

Bauvorhaben: Sanierung des Wirtschaftsweges "Schuter"
lt. Förderrichtlinie

Bauort: Bauerschaft Schuter (Außerorts), von der K19
bis zum Weg in das Waldgebiet Kettlerhorst

Planung: Gemeinde Everswinkel
Amt für Planen, Bauen, Umwelt

Datum 13.11.2025



Plan 5



	Gemeinde Everswinkel
	Am Magnusplatz 30, 48351 Everswinkel
Bauvorhaben:	Sanierung des Wirtschaftsweges "Schuter" lt. Förderrichtlinie
Bauort:	Bauerschaft Schuter (Außerorts), von der K19 bis zum Weg in das Waldgebiet Kettlerhorst
Planung:	Gemeinde Everswinkel Amt für Planen, Bauen, Umwelt
	Datum 13.11.2025



Plan 6



Gemeinde Everswinkel

Am Magnusplatz 30, 48351 Everswinkel

Bauvorhaben: Sanierung des Wirtschaftsweges "Schuter"
lt. Förderrichtlinie

Bauort: Bauerschaft Schuter (Außerorts), von der K19
bis zum Weg in das Waldgebiet Kettlerhorst

Planung: Gemeinde Everswinkel
Amt für Planen, Bauen, Umwelt

Datum 13.11.2025

